




СЕВЕРНЫЙ КАВКАЗ

- Какие горные цепи входят в Альпийско-Гималайский складчатый пояс?
- Где проходит граница между Европой и Азией?

- 1 В Протерозойскую эру на месте современного Кавказа был водоём, соединявший Чёрное и Каспийское моря
- 2 В результате столкновения литосферных плит тут в палеогене появились первые островки суши
- 3 В неогене они слились в единый горный массив, отделивший Каспий от Мирового океана



Кавказские горы – не единый горный массив. У этого географического объекта очень сложный состав, куда помимо горных хребтов входят равнины и нагорья



- Что является границей между Северным Кавказом и Восточно-Европейской равниной?

1 Кавказские горы состоят из пяти основных частей:

Равнины
Предкавказья

Большой
Кавказ


Равнины
Закавказья

Малый
Кавказ

Армянское
нагорье

2 В пределах России находятся
Равнины Предкавказья и Большой
Кавказ


3 Границей между Кавказом и
Русской равниной является (...)



КУМО-МАНЫЧСКАЯ ВПАДИНА

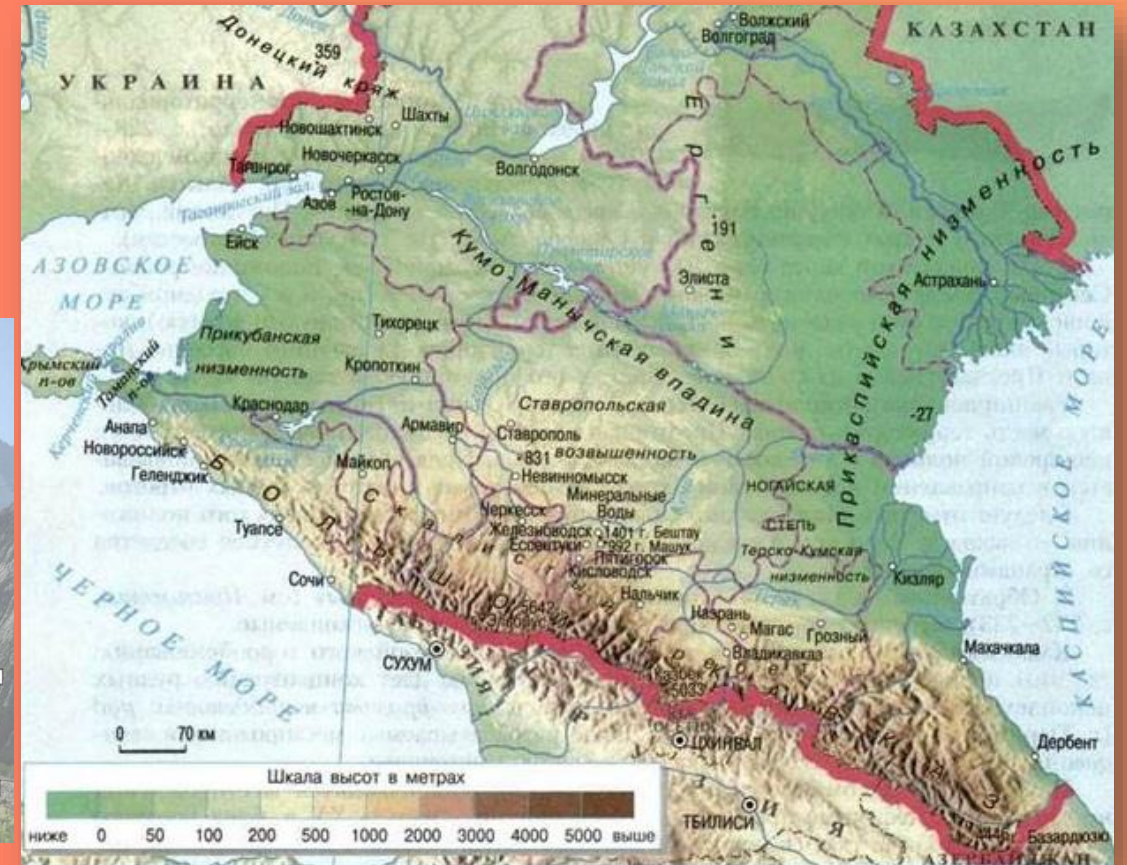


Эта узкая низменность – всё что осталось от пролива, который в древности соединял Чёрное и Каспийское моря. Эта территория не только отделяет Восточно-Европейскую равнину от Северного Кавказа, но является границей между Европой и Азией



- В честь каких географических объектов она получила своё название?

- 1 Простираются к югу от Кумо-Манычской впадины до самих гор
- 2 В её состав входят (...), (...) низменности, (...) возвышенность и (...) степь
- 3 Здесь можно наблюдать лакколиты – отдельно стоящие горы, возникшие из-за внедрения магмы в земную кору
- 4 На юге региона находится район Кавказских Минеральных Вод



ЛАККОЛИТЫ ПЯТИГОРСКА



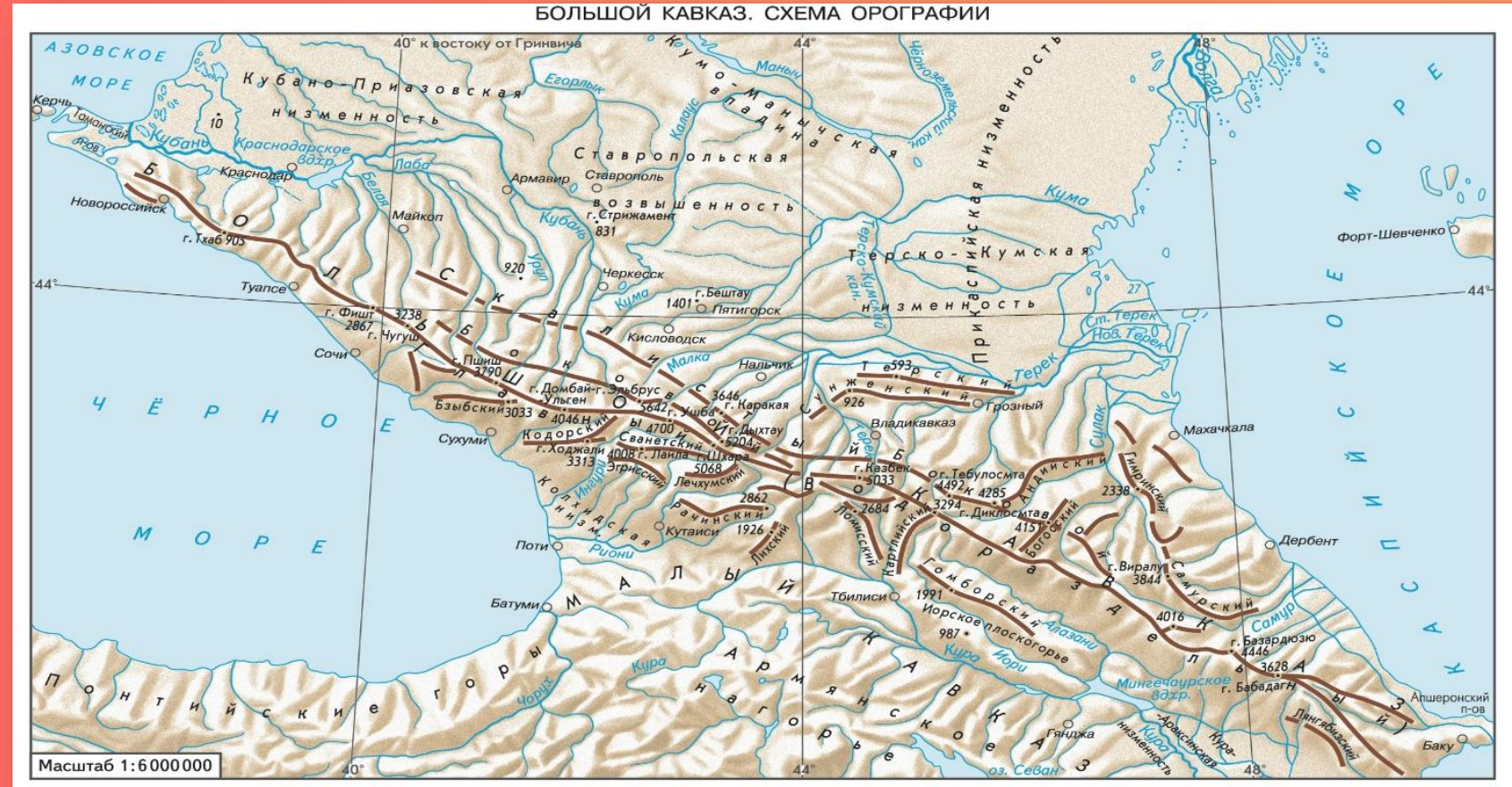

Название города-курорта Пятигорска, было дано ему в честь пяти гор-лакколитов, которые находятся здесь



- Какие города находятся в пределах Прикубанской низменности?
- Какие города расположены на Ставропольской возвышенности?

1 Это несколько параллельных горных хребтов, высота которых растёт при движении к югу

2 Главный хребет имеет три вершины более 5 км: (...), (...) и (...) – самая высокая точка Российской Федерации



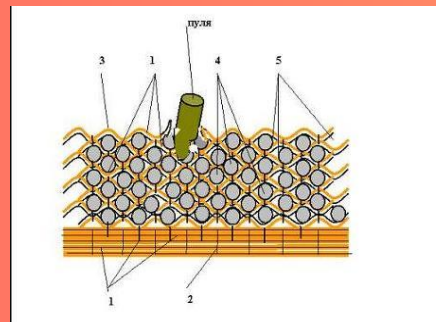
ЭЛЬБРУС – ВЫСШАЯ ТОЧКА РОССИИ

Эльбрус – древний потухший вулкан. Его высота 5642 метра. Последнее его извержение произошло около 900 лет назад и было настолько сильным, что пепел от него толстым слоем лёг на землю в районе дельты Волги. Новое извержение здесь маловероятно



- Что называется дельтой реки?
- Какие горные хребты есть на Кавказе кроме Главного?

- 1 На Равнинах Предкавказья ведется добыча нефти и природного газа
- 2 В горах добываются свинцово-цинковые руды
- 3 Важны месторождения молибдена, который используется в военной промышленности для получения броневой стали



БАРХАН САРЫКУМ



Это крупнейший песчаный бархан в России, расположенный в Республике Дагестан. Имея длину приблизительно 3 километра и площадь 1175 га, высота самой высокой около 262 метров. Именно в этих ландшафтах снимали фильм «Белое солнце пустыни»



ФИНАЛЬНЫЕ ВОПРОСЫ



Где располагаются
Кавказские горы? **1**

На какие 5 частей делится
Кавказ? **2**

Что называется
лакколитами? **3**

Чем является и как называется
высшая точка Кавказа? **4**

Какой водоем поднятия Кавказа
отрезали от Мирового океана? **5**

Какие полезные ископаемые
добывают на Кавказе? **6**

Что отделяет Кавказ от Восточно-
Европейской равнины? **7**