GEOMANIA.NET

Сельская форма расселения

- От чего зависит расселение человека по поверхности Земли?
- Какие существуют две формы расселения?
- В чем особенность сельской формы расселения?

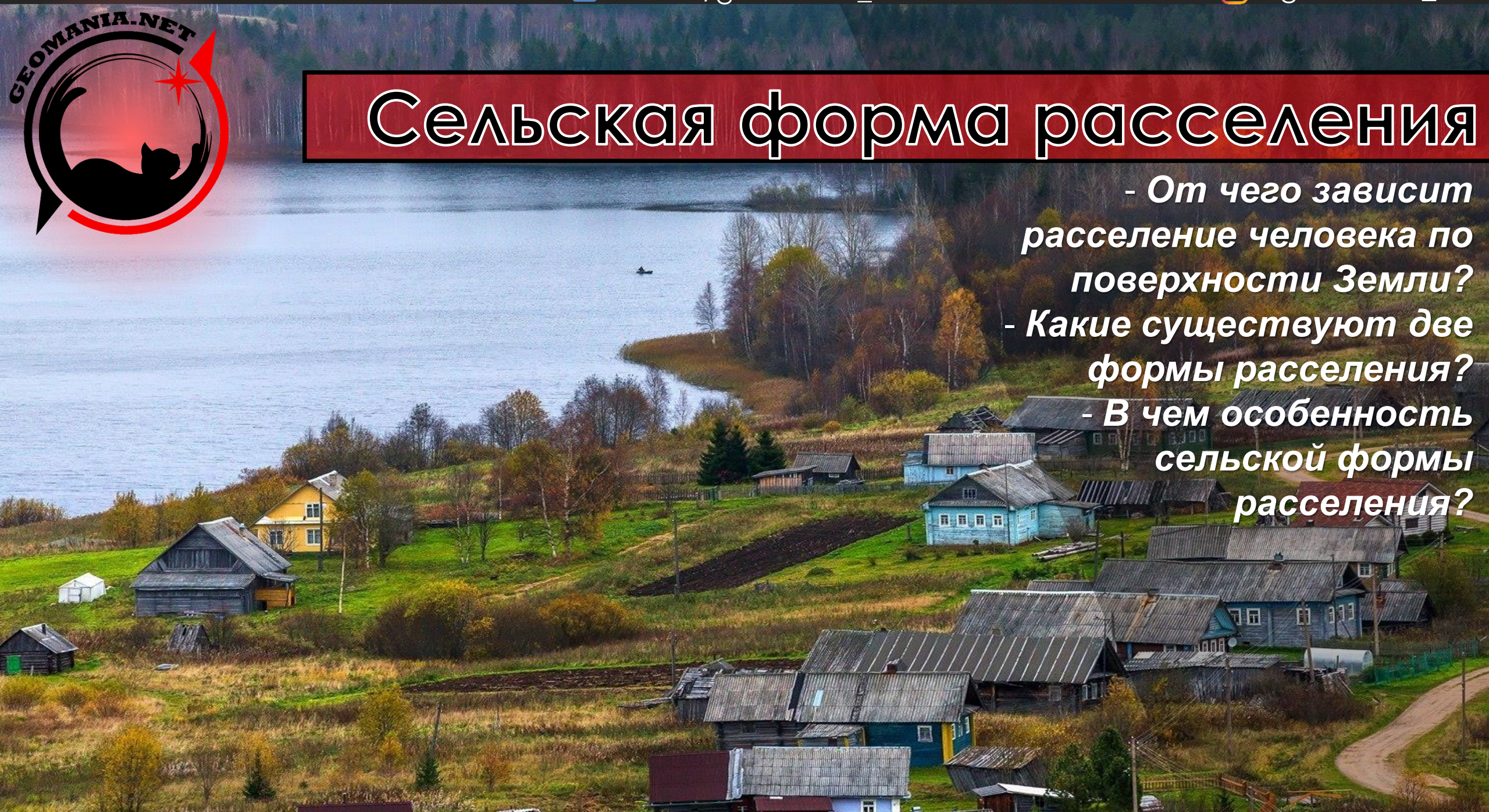

Формы расселения

- Это система населенных пунктов, которую формируют люди, осваивая и заселяя какую-либо территорию
- Расселением называют совокупность населенных пунктов на какой-либо территории, сложившаяся в процессе её освоения
- Существует две основных формы расселения:

Сельская	Городская

Сельское расселение

Для сельской жизни характерна близость места работы человека с местом его проживания. Поэтому поселения не должны быть крупными

Сельское расселение

- В России насчитывается 150 000 сельских поселений разного типа
- В них проживает около 40 млн человек (27% населения страны)
- Большая часть сельского населения живёт в районах с тёплым климатом (Северный Кавказ, юг Поволжья)
- Сейчас сельское население стремительно перебирается в города



Республика Алтай

Именно в пределах этого субъекта федерации самый большой процент населения проживает в сельской местности – 76%

- Назовите столицу республики Алтай

- Покажите республику Алтай на карте

Формы сельского расселения

- Существуют две главных формы сельского расселения:

Групповая (деревенская) | **Рассеянная (фермерская)**

- Для России характерна групповая форма расселения, в которой выделяют много сельских видов населенных пунктов:



Деревни

Сёла

Аулы

Посёлки

Станицы

Стойбища

Кочевая форма расселения

**Характерная для регионов с неблагоприятными климатическими условиями для земледелия.
Здесь население перемещается вместе со стадами своих домашних животных**

- В каких субъектах федерации такая форма расселения распространена?

Зональные типы с/х

- В зонах тундры население занято пастбищным оленеводством, охотой и рыболовством – характерно «очаговое расселение»
- В зонах тайги идёт животноводство на заливных лугах вдоль рек – характерно «очаговое расселение» и небольшие деревни
- В зонах смешанных лесов распахано до 40% территории, а расстояния между населенными пунктами не более 3 км

GEOMANIA.NET

Пригородное с/х

Зональная картина сельского хозяйства нарушается около крупных городов. Здесь образ жизни приближен к городскому, а люди занимаются таким сельским хозяйством, которое могло бы обеспечить жителей города необходимым продовольствием

- Какие продукты питания будет производить пригородное сельское хозяйство?

Зональные типы с/х

- Зоны степей и лесостепей – район сплошного земледелия с менее густой сетью населенных пунктов, в которых живет до 30000 человек
- В полупустынях земледелие вновь «очаговое» и привязано к редким источникам воды, а люди живут в долинах рек
- В горных районах сельские поселения подчиняются высотной поясности: чем выше горы, тем мельче селения



I

1. Что называется расселением?
2. Назовите две главный формы расселения
3. Назовите известные вам виды сельских населенных пунктов
4. Что понимается под кочевой формой расселения?
5. В пределах какой природной зоны сельское население наиболее распространено?

II

1. Что такое форма расселения?
2. В каких регионах России наибольший процент людей живет в сельской местности?
3. Назовите две формы сельского расселения
4. В каких регионах России можно встретить кочевую форму расселения?
5. Что называется «очаговым» расселением?